





Ministerium für Verkehr und Infrastruktur
Programm des Landes Baden-Württemberg
für die Anlage kommunaler Rad- und
Fußverkehrsinfrastruktur nach LGVFG 2015-2019

LEGENDE

-  Programmaufnahme 2012 -2014
-  Programmaufnahme 2015 (NEU)

2-stufiges Verfahren

STUFE 1 - PROGRAMMAUFSTELLUNG

- o Städte, Gemeinden und Landkreise melden Vorschläge zur **Programmaufnahme** jeweils bis zum 30.09. des Vorjahres beim zuständigen Regierungspräsidien an.
- o Regierungspräsidien prüfen die Vorhabenvorschläge und leiten sie dem MVI zur Programmaufstellung zu. MVI stellt Programm auf.

STUFE 2 - BEWILLIGUNG

- o Nach erfolgter Programmaufnahme reichen die Kommunen bei Regierungspräsidien Anträge zur Projektförderung ein.
- o Bei Vorliegen der entsprechenden Voraussetzungen wird die formale Bewilligung der Vorhaben per Bescheid durch die Regierungspräsidien erteilt.

Stand: 03.02.2015

lfd. Nr.	Bezeichnung des Vorhabens / Maßnahmenart	Träger des Vorhabens
	RP Stuttgart	
1.	Radweg im Zuge der Kochertalstraße von Aalen nach Unterkochen	Stadt Aalen
2.	Bau eines Radweges in Altdorf in Richtung Holzgerlingen	Gemeinde Altdorf (BB)
3.	Ausbau Jagsttalradweg im Bereich Unter-/Obergiesheim	Stadt Bad Friedrichshall
4.	Anlage eines Radweges i.Z.d. Hohe Straße in Bad Friedrichshall	Stadt Bad Friedrichshall
5.	Neubau Geh- und Radweg an der K 2041 Babstadt - Treschklingen in Bad Rappenau	Stadt Bad Rappenau
6.	Bau einer Querungshilfe für Radfahrer in der Carl-Benz-Straße in Bietigheim-Bissingen	Stadt Bietigheim-Bissingen
7.	Bau eines Radweges zw. den Stadtteilen Meimsheim und Dürrenzimmern der Stadt Brackenheim	Stadt Brackenheim
8.	Geh- und Radweg entlang der alten L 1114 in Burgstetten	Gemeinde Burgstetten
9.	Ausbau des Donau-Härtsfeld-Radwanderweges	Gemeinde Dischingen
10.	Bau einer Geh- und Radwegunterführung unter der B 293 bei Rohrbach	Stadt Eppingen
11.	Bau eines Geh- und Radweges auf der ehem. Tälesbahntrasse in Geislingen a.d. Steige	Stadt Geislingen a.d. Steige
12.	Radweg Route Süd in Heilbronn	Stadt Heilbronn
13.	Radweg Route Nord in Heilbronn	Stadt Heilbronn

14.	Bau eines Geh- und Radweges zw. Auenstein und Ilsfeld	Gemeinde Ilsfeld
15.	Anlage von Gehwegen in der Haller Straße in Ilshofen	Stadt Ilshofen
16.	Bau eines Radweges zw. Dörrenzimmern und Eberstal - Lückenschluss	Stadt Ingelfingen
17.	Bau eines Geh- und Radweges (Lückenschluss) in der Öschelbronner Straße in Unterjettingen	Gemeinde Jettingen
18.	Radweglückenschluss Haslach-Sindlingen-Jettingen	Gemeinde Jettingen
19.	K 2509 - Anlage v. Gehwegen in der OD Gagstadt in Kirchberg / Jagst	Stadt Kirchberg a.d. Jagst
20.	Geh- und Radweg im Bereich Markgröninger Straße in Korntal-Münchingen	Stadt Korntal-Münchingen
21.	Neubau Radweg Unterbalbach - Oberbalbach	Stadt Lauda-Königshofen
22.	Bau eines Geh- und Radweges i.Z.d. L 1103 in der OD Lauffen a.N.	Stadt Lauffen a.N.
23.	Radweg Lauffen-Brackenheim	Stadt Lauffen a.N.
24.	Fuß- und Radwegbrücke Neckarterrasse	Stadt Ludwigsburg
25.	Bike+Ride-Anlage Bahnhof Niederstetten	Stadt Niederstetten
26.	K 2384 - Ohrntalradweg Unterohrn - Ohrnberg	Stadt Öhringen
27.	Radwegeverbindung von der Filstalroute Nord über das Baugebiet Lettenäcker II zum Ortsteil Stumpenhof	Stadt Plochingen
28.	Radweg Roigheim - Möckmühl (entlang Bahnlinie bzw. Seckach)	Gemeinde Roigheim
29.	Radweg Lange Gasse in Herlikofen	Stadt Schwäbisch Gmünd
30.	Radwegbeschilderung / Wegweisung im Stadtgebiet Schwäbisch Gmünd	Stadt Schwäbisch Gmünd

31.	Bau eines Geh- und Radweges (Lückenschluss) in der Ellwanger Straße in Schwäbisch Hall	Stadt Schwäbisch Hall
32.	Anlage von Gehwegen in der OD Rechenberg i.Z.d. L 1068 und K 2672	Gemeinde Stimpfach
33.	Lückenschluss innerörtl. Radwegenetz Albert-Schweitzer-Straße in Tauberbischofsheim	Stadt Tauberbischofsheim
34.	B 297 - Verkehrsgerechter Umbau der OD Wäschenbeuren mit Anlage von Geh- und Radwegen und Parkstreifen	Gemeinde Wäschenbeuren
35.	Radweg zwischen Hohenacker und Remseck am Neckar	Stadt Waiblingen
36.	Erstellung von Geh- und Radwegen in der OD Weissach	Gemeinde Weissach
37.	Radweg K1060 Malmsheim-Renningen	Landkreis Böblingen
38.	Bau eines Geh- und Radweges zw. Jettingen - Sindlingen und Gäufelden - Nebringen	Landkreis Böblingen
39.	K 1066 - Neubau eines Radweges von Aidlingen-Deufringen bis Kreisgrenze bei Gechingen	Landkreis Böblingen
40.	Anlage eines kombinierten Geh- und Radweges i.Z.d. K1228 OD Aichtal-Aich	Landkreis Esslingen
41.	Bau eines Radweges (Lückenschluss) im Bereich der Gemeinde Ottenbach, LK GP	Landkreis Göppingen
42.	K1419 - Schlierbach-Hattenhofen	Landkreis Göppingen
43.	Geh- und Radweg zw. der L 1083 und Oggenhausen i.Z.d. K 3032	Landkreis Heidenheim
44.	Bau einer Geh- und Radwegunterführung am Bahnhof in Gundelsheim	Landkreis Heilbronn
45.	K1638 - Radweg zwischen Sersheim und Hohenhaslach	Landkreis Ludwigsburg
46.	Radweg Wachbach - Dörtel bei Bad Mergentheim	Main-Tauber-Kreis
47.	Radweg am DB-Haltepunkt Gaubüttelbrunn auf Gemarkung Oberwittighausen	Main-Tauber-Kreis

48.	K 3259 - Neubau eines kombinierten Rad- und Gehweges zwischen Eschach-Holzhausen und Schechingen	Ostalbkreis
49.	Geh- und Radweg Bibersfeld - Rieden (Rosengarten)	Landkreis Schwäbisch Hall
50.	Geh- und Radweg Zukunftspark "Wohlgelegen"	Stadt Heilbronn
51.	Erstellung von Geh- und Radwegen entlang der OD B 297	Gemeinde Rechberghausen
52.	Netzverbindung zw. Neckartalradweg und innerstädtischer Radachse in Esslingen	Stadt Esslingen
53.	Kombinierter Geh- und Radweg i.Z.d. K3325 Fachsenfeld - Waiblingen	Stadt Aalen
54.	Bau eines Radweges zw. Heilbronn und Flein	Gemeinde Flein
55.	Geh- und Radwege OD Gründelhardt i.Z.d. L 1066	Gemeinde Frankenhardt
56.	K 1226 - Leinfelden-Echterdingen-Stetten, Ausbau eines Geh- und Radweges	Landkreis Esslingen
57.	Errichtung von 30 Fahrradboxen im Bereich der S-Bahn-Haltestellen in Leinfelden-Echterdingen	Stadt Leinfelden-Echterdingen
58.	Radweg frühere B 293 in Eppingen	Stadt Eppingen
59.	Radweg mit Fahrradstraße im Bereich Bismarckplatz / Stuttgarter Straße und Landhausstraße in Böblingen	Stadt Böblingen
60.	Fahrradboxen am Bahnhof Besigheim	Stadt Besigheim
61.	Geh- und Radweg Kraneninsel	Stadt Heilbronn
62.	K 2372 - Radweg Kupferzell - Gaisbach	Gemeinde Kupferzell
63.	Geh- und Radweg entlang der K2563 zw. Kupfer und dem Gewerbepark	Gemeinde Untermünkheim
64.	Bau von Geh- und Radwegen in der Paul-Hartmann-Straße (L1164)	Stadt Heidenheim a.d.Brenz
65.	Radweg Massenbach - Schwaigern	Stadt Schwaigern

66.	Bau eines Radweges in Lehensteinsfeld	Gemeinde Lehensteinsfeld
67.	Geh- und Radweg Wiesenbach - Brettheim	Landkreis Schwäbisch Hall
68.	Verlängerung Gehweg entlang der L 1179 - Heimsheimer Straße	Stadt Weil der Stadt
69.	Rampe Süd an der Rad- und Fußwegbrücke Bahnhof/Jahnstraße	Stadt Göppingen
70.	Geh- und Radweg im Bereich der B 464 in Holzgerlingen	Stadt Holzgerlingen
71.	Anlegung einer Bike- u. Ride-Anlage mit 15 Plätzen am Bahnhof in Rot am See	Gemeinde Rot am See
72.	Radweg Essingen - Lauterburg	Gemeinde Essingen
73.	Radweg Neckarpromenade/Neckarbogen	Stadt Heilbronn
74.	Kochertalradweg zwischen Julius-Bach-Straße und Industriestraße	Stadt Aalen
75.	K 2627 - Radweg Mittelfischach-Oberfischach	Landkreis Schwäbisch Hall
76.	Geh- und Radweg Strümpfelbach-Staigacker	Stadt Backnang
77.	Radweg Route Nordwest in Heilbronn	Stadt Heilbronn
78.	Lückenschluss im Stadtteil Großheppach	Stadt Weinstadt
79.	Radwegbrücke über die Jagst in Mulfingen	Gemeinde Mulfingen
80.	K 2837 - Bau eines Radweges zw. Uiffingen und Eubigheim - Lückenschluss	Main-Tauber-Kreis
81.	Neubau Radweg entlang der Albertviller Straße	Stadt Winnenden
82.	Bau von Gehwegen in der OD Schweigern i.Z.d. B292	Stadt Boxberg
83.	Anlage von Gehwegen in der OD Berolzheim	Gemeinde Ahorn



84.	Neubau eines Radweges zwischen Satteldorf und Ellrichshausen	Gemeinde Satteldorf
85.	Neubau einer Radwegbrücke über den Neckar in Neckartenzlingen	Gemeinde Neckartenzlingen
86.	Radweg Route Ost in Heilbronn	Stadt Heilbronn
87.	Geh- und Radweg Sudetenweg - Neue Reifensteige	Stadt Schwäbisch Hall
88.	Radweg "Gässle" in Frauenzimmern	Stadt Güglingen
89.	Radweg zw. Eppinger Straße und Mühle	Gemeinde Leingarten
90.	K 1237 - Altenriet - K 1235, Ausbau eines Geh- und Radweges	Landkreis Esslingen
91.	Aufstellen von Fahrradboxen am Fellbacher Bahnhof	Stadt Fellbach
92.	Geh- und Radwegbrücke Hauptbahnhof (Bau ab 2017)*	Stadt Heilbronn

*gemäß aktuellem Stand LGVFG sind nur die Radverkehrsanteile der Maßnahme förderfähig



Ministerium für Verkehr und Infrastruktur
Programm des Landes Baden-Württemberg
für die Anlage kommunaler Rad- und
Fußverkehrsinfrastruktur nach LGVFG 2015-2019

LEGENDE

-  Programmaufnahme 2012 -2014
-  Programmaufnahme 2015 (NEU)

2-stufiges Verfahren

STUFE 1 - PROGRAMMAUFSTELLUNG

- o Städte, Gemeinden und Landkreise melden Vorschläge zur **Programmaufnahme** jeweils bis zum 30.09. des Vorjahres beim zuständigen Regierungspräsidien an.
- o Regierungspräsidien prüfen die Vorhabenvorschläge und leiten sie dem MVI zur Programmaufstellung zu. MVI stellt Programm auf.

STUFE 2 - BEWILLIGUNG

- o Nach erfolgter Programmaufnahme reichen die Kommunen bei Regierungspräsidien Anträge zur Projektförderung ein.
- o Bei Vorliegen der entsprechenden Voraussetzungen wird die formale Bewilligung der Vorhaben per Bescheid durch die Regierungspräsidien erteilt.

Stand: 03.02.2015

lfd. Nr.	Bezeichnung des Vorhabens / Maßnahmenart	Träger des Vorhabens
	RP Karlsruhe	
1.	Ersatzneubau Saalbachbrücke / Radweg Lückenschluß Friedenstraße in Bruchsal	Stadt Bruchsal
2.	Gehwegausbau entlang der B_14, Hauptstr./Stuttgarter Str., in der OD Eutingen i.G.	Gemeinde Eutingen im Gäu
3.	Neubau von Radwegeverbindungen im Bereich der Ausgleichsflächen Bahnstadt	Stadt Heidelberg
4.	Radverkehrsanlage Mannheimer Straße zwischen Liselottestr. und Wehrsteg in Wieblingen	Stadt Heidelberg
5.	Radweg zw. Kirchheimer Weg und Speyerer Straße und Promenade Bahnstadt einschl. Brücke über die Speyerer Straße	Stadt Heidelberg
6.	Bike&Ride - Anlage Haltestelle Wieblingen-Mitte	Stadt Heidelberg
7.	Radverkehrsverbindung Adenauerplatz	Stadt Heidelberg
8.	Radverkehrsverbindung Neckarmünzplatz - Karlstor	Stadt Heidelberg
9.	K_9702, Grenzhöfer Weg, Radverkehrsverbindung über Bücke über DB	Stadt Heidelberg
10.	L_570, OD Ersingen, Gehwegausbau	Gemeinde Kämpfelbach
11.	Schaffung von Fahrradabstellplätzen an Haltestellen und Bahnhöfen	Stadt Karlsruhe
12.	Fahrradabstellanlage KA HBF-Süd (vorher: Schaffung von Fahrradabstellplätzen entlang der Ringroute)	Stadt Karlsruhe
13.	Technische Sicherung des BÜ Neureut Kirchfeld (Geh- und Radweg)	Stadt Karlsruhe
14.	Bau einer Brücke über die K_4229 Kreisverbindungsstraße und die Bahnstrecke Frankfurt a.M. - Heidelberg im Zuge der Heinrich-Lanz-Straße	Gemeinde Laudenberg
15.	Leimbachradweg, Abschnitt Leimen	Stadt Leimen
16.	Ausbau der Gehwege in der Einbacher Straße in Limbach OT Laudenberg	Gemeinde Limbach
17.	Fahrradabstellanlage und Radweg Loßburg (Bhf) - Lombach	Gemeinde Loßburg

18.	Radwegführung Bismarkstraße	Stadt Mannheim
19.	Radwegführung Friedrichsplatz	Stadt Mannheim
20.	Radweg Nagold-Vollmaringen - Baisingen	Stadt Nagold
21.	Fahrradabstellanlage S-Bahn-Haltepunkt "Altstadt"	Stadt Neckargemünd
22.	Aufstellung von Fahrradboxen im Bereich des Bahnhofes Sulzfeld	Gemeinde Sulzfeld
23.	K 4513, Geh- und Radweg zwischen Maulbronn und Schmie	Enzkreis
24.	RW K3502 Obergrombach-Helmsheim	Landkreis Karlsruhe
25.	Radweg an der K 3762 zw. Hildmannfeld und Schwarzach	Landkreis Rastatt
26.	Radweg Mindersbach (Stadt Nagold) - Wart (Stadt Altensteig)	Stadt Altensteig
27.	Radweg Mindersbach (Stadt Nagold) - Wart (Stadt Altensteig)	Stadt Nagold
28.	Radweg Mindersbach (Stadt Nagold) - Wart (Stadt Altensteig)	Gemeinde Ebhausen
29.	Radweg am Gewerbekanal	Stadt Kuppenheim
30.	Radweg am Gewerbekanal	Stadt Rastatt
31.	Radverkehrsachse Östliche Karl-Friedrich-Straße, BA II (Az:3932-ENZ-7.13.03)	Stadt Pforzheim
32.	Radverkehrsachse Westliche Karl-Friedrich-Straße, BA II (Az:3932-ENZ-7.13.04)	Stadt Pforzheim
33.	Radweg an der K 3737 zw. Elchesheim-Illingen und Bietigheim	Landkreis Rastatt
34.	K 3561 Radverkehrsanlage entlang der Wöschbacher Straße	Landkreis Karlsruhe
35.	Geh- und Radweg an der Mosbacher Straße in Neckarelz	Stadt Mosbach
36.	K 4374 Radweg Gechingen - Deufringen	Gemeinde Gechingen
37.	Fahrradwegweisung südl. des Neckars	Stadt Mannheim
38.	Radweglückenschluss an der Industriestraße	Gemeinde Sinzheim
39.	Radwegführung Röntgenstraße	Stadt Mannheim
40.	Radweglückenschluss Friedrich-Ebert-Straße	Stadt Mannheim
41.	Radwegführung Friedrichring	Stadt Mannheim

42.	Bahnstadt Bruchsal: Neubau von Geh- und Radwegen im Zuge der Neugestaltung der Straße „Güterbahnhof Panzerstraße sowie der Verbindungsstraße Süd“	Stadt Bruchsal
43.	K 4363, Gehwegverbreiterung Engstelle OD Gechingen	Gemeinde Gechingen
44.	Fahrradabstellanlagen am Bahnhof Sinsheim	Stadt Sinsheim
45.	K 3556, L564 Etzenrot	Landkreis Karlsruhe
46.	K 3917 Radweg Hollerbach - Oberneudorf	LK NOK
47.	Radweg an der K 3718 zwischen B 36neu und B 3	Landkreis Rastatt
48.	Radwegbrücke Gneisenaustraße über Eisenbahntrasse	Stadt Heidelberg
49.	Neubau nördl. Rampe an RGW-Überführung über Riedbahn	Stadt Mannheim
50.	Radverkehrsverbindung Kurfürstenanlage zw. Römerkreis und Adenauerplatz	Stadt Heidelberg
51.	Radroute 15	Stadt Karlsruhe
52.	L 594, Ausbau des RW Rohrbacher Straße zu einem Zweirichtungsradweg	Stadt Leimen
53.	K 3537 Phillipsburg - Oberhausen	Landkreis Karlsruhe
54.	Erweiterung Tour de Murg Rothermabrücke bis Glasersteg	Stadt Gaggenau
55.	Radwegführung Käfertaler Straße	Stadt Mannheim
56.	Beidseitige Schutzstreifen Ludwig-Jahn-Straße	Stadt Freudenstadt
57.	Bühl, Radweg entlang der Hauptstraße	Landkreis Rastatt
58.	Wolftal-Radweg, Abschnitt Alexanderschanze bis Holzwald-Kulturhaus	Gemeinde Bad Rippoldsau-Schapbach
59.	K 4768, Radweg von Empfingen nach Wiesenstetten	Landkreis Freudenstadt
60.	Fahrradschutzstreifen Oberwaldstraße	Stadt Rastatt
61.	K 4102, RW-Lückenschluss zw. Neckargemünd-Mückenloch und Neckargemünd-Neckarhäuserhof	Landkreis Rhein-Neckar-Kreis
62.	Haiterbach, Radweg zw. dem Lindenplatz und dem Friedhof	Stadt Haiterbach
63.	Radverkehrsachse Westliche Karl-Friedrich-Straße, BA III (7.14.05)	Stadt Pforzheim
64.	Radverkehrsachse Westliche Karl-Friedrich-Straße, BA I (7.14.04)	Stadt Pforzheim
65.	Fahrradabstellanlage Bhf Mauer	Gemeinde Mauer



66.	Fahrradabstellanlagen in Baden-Baden	Stadt Baden-Baden
67.	Radverkehrsverbindung nördliches Neckarufer zw. Ernst-Walz-Brücke und Zoo	Stadt Heidelberg
68.	Radabstellanlagen am Haupt- und Stadtbahnhof	Stadt Freudenstadt
69.	Radwegverbindung Menzingen - Gochsheim/Bahnbrücken	Stadt Kraichtal
70.	Ausbau des Leinpfades	Stadt Philippsburg
71.	K 4760, Radweglückenschluss zw. Schopfloch und OT Oberiflingen	Landkreis Freudenstadt
72.	Anbindung des Bärenparkes an den Wolfstal-Radweg	Gemeinde Bad Rippoldsau-Schapbach
73.	Gehweg an der L 409, OD Klosterreichenbach	Gemeinde Baiersbronn
74.	Gehweg an der K 3702, OD Gernsbach-Scheuern	Stadt Gernsbach
75.	K 4281, RW-Lückenschluss zw. Sinsheim und Waibstadt-Daisbach	Landkreis Rhein-Neckar-Kreis
76.	Schutzstreifen in der Schwarzwaldstraße	Baden-Baden
77.	Geh- und Radweg Tiefentalstraße	Stadt Karlsruhe
78.	Radweglückenschluss zw. Oberlengenhardt und Schwarzenberg	Gemeinde Schömberg
79.	K 4176, RW-Lückenschluss zw. Dielheim-Balzfeld und Sinsheim-Hoffenheim	Landkreis Rhein-Neckar-Kreis
80.	Radweg Karlsruher Straße (L67), Ortseingang Haueneberstein	Baden-Baden
81.	Herstellung einer Gleisquerung im Bereich des Bahnhofs in Bruchsal*	Stadt Bruchsal

*gemäß aktuellem Stand LGVFG sind nur die Radverkehrsanteile der Maßnahme förderfähig



Ministerium für Verkehr und Infrastruktur
Programm des Landes Baden-Württemberg
für die Anlage kommunaler Rad- und
Fußverkehrsinfrastruktur nach LGVFG 2015-2019

LEGENDE

-  Programmaufnahme 2012 -2014
-  Programmaufnahme 2015 (NEU)

2-stufiges Verfahren

STUFE 1 - PROGRAMMAUFSTELLUNG

- o Städte, Gemeinden und Landkreise melden Vorschläge zur **Programmaufnahme** jeweils bis zum 30.09. des Vorjahres beim zuständigen Regierungspräsidien an.
- o Regierungspräsidien prüfen die Vorhabenvorschläge und leiten sie dem MVI zur Programmaufstellung zu. MVI stellt Programm auf.

STUFE 2 - BEWILLIGUNG

- o Nach erfolgter Programmaufnahme reichen die Kommunen bei Regierungspräsidien Anträge zur Projektförderung ein.
- o Bei Vorliegen der entsprechenden Voraussetzungen wird die formale Bewilligung der Vorhaben per Bescheid durch die Regierungspräsidien erteilt.

Stand: 03.02.2015

lfd. Nr.	Bezeichnung des Vorhabens / Maßnahmenart	Träger des Vorhabens
	RP Freiburg	
1.	Radvorrangnetz Freiburg, Route Dreisam (DrS)	Stadt Freiburg
2.	Radvorrangnetz Freiburg, Route Güterbahn (GüB)	Stadt Freiburg
3.	Radvorrangnetz Freiburg, Route Zähringen - Stühlinger - Vauban (ZSV)	Stadt Freiburg
4.	Neubau Fahrradabstellanlage 75 überdachte Stellplätze und 25 Fahrradboxen	Gemeinde Allensbach
5.	Ausbau Radweg entlang der Breg	Stadt Furtwangen
6.	Ausbau internationaler Radwanderweg 4. BA	Gemeinde Gailingen
7.	Neubau von 590 nicht überdachte Fahrradstellplätze	Stadt Gengenbach
8.	Neubau Radweg zwischen Zunsweier und Hofweier - Anteil Gemeinde Hohberg	Gemeinde Hohberg
9.	Ausbau Radwegschutzstreifen Tumringer Straße (L141)	Stadt Lörrach
10.	Ausstattung Radweg Pendler Routen Ost - Mitte - West	Stadt Lörrach
11.	Neubau Fahrradabstellanlage 180 überdachte Fahrradstellplätze	Stadt Lörrach
12.	Neubau Radweg entlang Römerstraße zwischen Hesselhurst und Offenburg-Waltersweier	Stadt Offenburg
13.	Neubau Radweg zwischen Zunsweier und Hofweier - Anteil Stadt Offenburg	Stadt Offenburg
14.	Aus- und Neubau Neckarradweg und Unterführung Rottweiler Straße	Stadt Villingen-Schwenningen
15.	Ausbau Radroute Villingen - Marbach	Stadt Villingen-Schwenningen
16.	Neubau von 15 Fahrradboxen am Bahnhof Villingen	Stadt Villingen-Schwenningen
17.	Neubau Radweg zwischen Binzen und Rümplingen	Verband VV Vorderes Kandertal
18.	Neubau Radweg entlang der Schulstraße beim BÜ Bahn-km 8+864 OT Halbmeil	Stadt Wolfach

19.	Neubau Radweg entlang der K_4924 zwischen Bischoffingen und der L_104	Landkreis Breisgau-Hochschwarzwald
20.	Verlängerung Geh- und Radweg entlang der K_5130 in Reute	Landkreis Emmendingen
21.	K 5700 - Radweg entlang der K 5700 zwischen Hochmemingen und Tuningen	Schwarzwald-Baar-Kreis
22.	K_5716 - Radweg entlang der K_5716 zwischen Obereschbach und Neuhausen	Schwarzwald-Baar-Kreis
23.	K_6326 Radweg bei Märkt	Landkreis Lörrach
24.	K_6172 - Neubau Radweg zwischen Allensbach und Dettingen	Landkreis Konstanz
25.	Neubau Radweg in der Georg Schaeffler-Straße in Lahr	Stadt Lahr
26.	Neubau Radweg entlang der K_4962 zwischen Erlenbruck und Titisee	Landkreis Breisgau-Hochschwarzwald
27.	Neubau Gehweg entlang der K 6106 in der OD Mindersdorf (Ausbau durch Landkreis)	Gemeinde Hohenfels
28.	K_5326 Neubau Radweg zwischen Zunsweier und Ortenberg mit Ausbau KNP K5331/k5326/Raiffeisenstraße	Ortenaukreis
29.	K_5345 Neubau Radweg zwischen Mahlberg und Kippenheim	Ortenaukreis
30.	Feldwegausbau Radweg zwischen Riedern und Dettighofen	Gemeinde Klettgau
31.	Neubau Radweg entlang Gemeindestraße zwischen Rechberg und Erzingen	Gemeinde Klettgau
32.	40 Fahrradboxen am Schienenhaltepunkt Kreisschulzentrum in Offenburg	Stadt Offenburg
33.	Fahrradwegweisung im Radverkehrsnetz Offenburg	Stadt Offenburg
34.	Neubau Radweg Weilerstraße	Stadt Sulz am Neckar
35.	10 Fahrradboxen am Bahnhof Wyhlen	Gemeinde Grenzach-Wyhlen

36.	10 Fahrradboxen am Bahnhof Grenzach	Gemeinde Grenzach-Wyhlen
37.	Neubau Geh- und Radweg zw. L_171 und L_181; Hochstraße	Stadt Hüfingen
38.	Neubau Geh- und Radweg zw. L_171 und L_181; Friedrich-Ebert-Straße	Stadt Donaueschingen
39.	Fahrradabstellanlage Humboldtgynasium	Stadt Konstanz
40.	Fahrradabstellanlage St. Stephansplatz	Stadt Konstanz
41.	Fahrradabstellanlage Gustav-Schwab-Straße	Stadt Konstanz
42.	Neubau einer Radwegbrücke über die B_36 / B_415	Stadt Lahr
43.	K_5112 Neubau eines Rad- und Gehweges zwischen Elzach und Yach	Landkreis Emmendingen
44.	K_5734 Ausbau Radweg zw. Marbach und Bad Dürkheim	Schwarzwald-Baar-Kreis
45.	K_5739 Neubau Radweg zwischen Mundelfingen L_171 und Döggingen	Schwarzwald-Baar-Kreis
46.	Neubau Radweg zw. Tuttlinger Str. und Aachenstr.	Stadt Stockach
47.	K_5301 Neubau Radweg zwischen Ödsbach und Oberkirch	Ortenaukreis
48.	Neu- und Umbau Radweg an Elsässer Straße	Stadt Freiburg
49.	K_5369 Neubau Radweg zwischen Maisenbühl und Nußbach	Ortenaukreis
50.	Neubau Geh- und Radweg zw. Max-Stromeyerstraße und Bahnlinie	Stadt Konstanz
51.	Neubau Geh- und Radweg zw. Wollmatingen und Universität	Stadt Konstanz



52.	Neubau Radweg entlang der K_4923 zwischen Oberrotweil und Bischoffingen	Landkreis Breisgau-Hochschwarzwald
53.	Neubau Radweg entlang der K_4945 zwischen Dattingen und Zunzingen	Landkreis Breisgau-Hochschwarzwald
54.	Errichtung einer Fahrradmobilitätsstation am Hauptbahnhof	Stadt Kehl
55.	Fuß- und Radwegebrücke zwischen Rheinfelden Aargau (CH) und Rheinfelden Baden (D)	Stadt Rheinfelden
56.	Radweg entlang der K 5736 zwischen Wolterdingen und Hubertshofen	Schwarzwald-Baar-Kreis
57.	K 5310 / K 5311 Neubau eines Rad- und Gehweges zwischen Achern-Önsbach, Achern Mösbach, Kappelrodeck-Waldulm und Achern-Oberachern	Ortenaukreis
58.	Erweiterung der überdachten Fahrradabstellanlage am Bahnhof	Gemeinde Bötzingen
59.	Schaffung von Fahrradabstellanlagen am Bahnhof Haslach zur Förderung des Radverkehrs (Abstellung und Sicherung von ca. 100 Fahrrädern)	Stadt Haslach
60.	K_6180 Neubau eines Radweges zwischen B_313 (Mühlweier) und Mühlingen	Landkreis Konstanz
61.	Ausbau des Bike + Ride Angebotes am Bahnhof Schliengen	Gemeinde Schliengen
62.	Ausbau der L 114 (alt) im Bereich Hammerwerk mit Geh- und Radwegen	Stadt Teningen
63.	Ausbau der L 114 (alt) im Bereich Hammerwerk mit Geh- und Radwegen	Stadt Emmendingen
64.	Neubau eines Geh- und Radweges Gemeindeverbindungsstraße Singen-Friedingen-Kreisverkehr K 6164	Stadt Singen
65.	Überdachte Bike & Ride - Anlage nördlich der Bahnsteige (36 Fahrradboxen)	Stadt Bad Säckingen
66.	Neubau Brücke über die Kinzig i.Z. des Kinzigtal-Radweges zwischen Haslach - Bollenbach und Steinach (Brücke und Anschlüsse)	Stadt Haslach
67.	Ausbau der Radhaupttroute 3 zwischen Schul- und Sportzentrum Wollmatingen und L 221	Stadt Konstanz
68.	Neubau eines Rad- und Gehweges entlang der K 5358 zwischen Hofstetten und Haslach (Lückenschluss)	Ortenaukreis

69.	Neubau eines Rad- und Gehweges entlang der L 163 bei Riedern	Gemeinde Klettgau
70.	Neubau eines Rad- und Gehweges entlang der K 5342 zwischen Münschweier und Wallburg	Ortenaukreis
71.	Ausbau der Radhauptroute 11 im Bereich Hockgraben	Stadt Konstanz
72.	Neubau eines Rad- und Gehweges entlang der K 5311 zwischen Rheinau-Rheinbischofsheim und Achern-Wagshurst	Ortenaukreis
73.	Neubau eines gemeinsamen Rad- und Gehweges entlang der K 5369 zwischen Oberkirch und Bottenau	Ortenaukreis
74.	Wiesentalradweg zwischen Dammweg und L 139	Stadt Schopfheim
75.	Fahrbahnbegleitender Radweg entlang der "Alten Weinstraße" zwischen der Bahnunterführung und dem Ortseingang des Bad Bellinger Ortsteils Bamlach	Gemeinde Bad Bellingen
76.	Radwegverbindung zwischen Hohe-Flum-Straße und Gemarkung Maulburg entlang der Wiesentalbahn	Stadt Schopfheim
77.	Ausbau des Neckartal-Radweges Sulz a.N.	Stadt Sulz am Neckar
78.	Bau einer Radwegbrücke mit Erschließungsturm über die B 378 / Kronenrain in Neuenburg	Stadt Neuenburg am Rhein
79.	K 5508 Ausbau Neckartalradweg - Lückenschluss	Landkreis Rottweil
80.	K 5324 / K 5305 Anlage eines Rad- und Gehweges zwischen Offenburg-Bohlsbach und Durbach-Ebersweier bis nach Appenweier-Nesselried	Ortenaukreis



Ministerium für Verkehr und Infrastruktur
Programm des Landes Baden-Württemberg
für die Anlage kommunaler Rad- und
Fußverkehrsinfrastruktur nach LGVFG 2015-2019

LEGENDE

-  Programmaufnahme 2012 -2014
-  Programmaufnahme 2015 (NEU)

2-stufiges Verfahren

STUFE 1 - PROGRAMMAUFSTELLUNG

- o Städte, Gemeinden und Landkreise melden Vorschläge zur **Programmaufnahme** jeweils bis zum 30.09. des Vorjahres beim zuständigen Regierungspräsidien an.
- o Regierungspräsidien prüfen die Vorhabenvorschläge und leiten sie dem MVI zur Programmaufstellung zu. MVI stellt Programm auf.

STUFE 2 - BEWILLIGUNG

- o Nach erfolgter Programmaufnahme reichen die Kommunen bei Regierungspräsidien Anträge zur Projektförderung ein.
- o Bei Vorliegen der entsprechenden Voraussetzungen wird die formale Bewilligung der Vorhaben per Bescheid durch die Regierungspräsidien erteilt.

Stand: 03.02.2015

Ifd. Nr.	Bezeichnung des Vorhabens / Maßnahmenart	Träger des Vorhabens
	RP Tübingen	
1.	Beseitigung BÜ B 32 -Altshäuser Str. i.Z.d. Baus der Entlastungsstr. Bauteil 3; Kostenanteil für Gehweg der Stadt Bad Saulgau	Stadt Bad Saulgau
2.	Radfahrerschutzstreifen in den Straßen Am Stadtgraben, Kelternstraße, Westbahnhofstraße bis Rheinlandstraße	Stadt Tübingen
3.	K 7357/K 7413, Anlage eines Radweges zwischen Ehingen, Heufelden und Blienshofen	Alb-Donau-Kreis
4.	K 7108, Neubau Radweg "Buloch" bis Hechingen-Stetten	Zollernalbkreis
5.	Radweg "Vordere Neckarhalde" i.Z.d. K 6921 in Rottenburg (Neckartalradweg)	Stadt Rottenburg am Neckar
6.	K 7742, Neubau einer Überquerungshilfe am Ortseingang FN-Schnetzenhausen und am Ortseingang Unterraderach sowie Markierung eines Radfahrstreifens in Schnetzenhausen	Bodenseekreis
7.	Bau der ersten Ulmer Fahrradstraße (Zeitblomstraße)	Stadt Ulm
8.	Radweg bei Kirchentellinsfurt im Zuge des Neckartalradweges	Gemeinde Kirchentellinsfurt
9.	Querungshilfe Hirschlatte Straße (K 7725) und Anlage eines Schutzstreifens	Stadt Friedrichshafen
10.	K 7976, Bau eines Rad- und Gehweges zwischen Ravensburg und Hinzistobel	Landkreis Ravensburg
11.	K 7749, Neubau eines Rad- und Gehweges zwischen Meersburg-Baitenhausen und Einmündung Schiggendorf (Lückenschluss)	Bodenseekreis
12.	Neubau einer Fahrradabstellanlage am Bahnhof Ravensburg	Stadt Ravensburg

13.	Beschilderung und Markierung von Hauptverkehrsrouten Radweg Tübingen-Hechingen (hier: Hinterweiler-Gomaringen-Nehren)	Gemeinde Gomaringen
14.	Radweg entlang der K 6932, Bahnhofstraße, in Bodelshausen	Landkreis Tübingen
15.	Rad- und Gehweg entlang der Bahnlinie zwischen Wilhelm-Keil-Straße und Jurastraße mit Fahrradklein-garage am Bahnhaltepunkt Derendingen	Stadt Tübingen
16.	Radfahrerschutz-streifen in Ulm-Wiblingen	Stadt Ulm
17.	Anlage von Schutzstreifen und Radfahrstreifen i.Z.d. Schnarrenbergs - Nordrings	Stadt Tübingen
18.	K 7765, Anlage eines Rad- und Gehweges zwischen Oberuhldingen und Anschluss L 200 a bei Tüfingen i.Z.d. Ausbaues zwischen Oberuhldingen und Mendlishausen	Bodenseekreis
19.	K 8240, Radweg Rulfingen - Zielfingen	Landkreis Sigmaringen
20.	Bau eines Radweges zwischen Rommelkaserne Dornstadt und Kreisgrenze (Lückenschluss)	Gemeinde Dornstadt
21.	Anlage eines Geh- und Radweges (Bahnradweg) zwischen Breslauer- un Hans-Liebherr-Straße in Biberach	Stadt Biberach
22.	Bau eines Gehweges i.Z.d. K 7597 und K 7560 in der OD Winterstettendorf	Gemeinde Ingoldingen
23.	K 7941, Radweg Reute / Bad Waldsee - Verbesserung im Bereich des Ortseingangs	Landkreis Ravensburg
24.	Gehwege in der OD Frankenhofen i.Z.d. K 7335	Stadt Ehingen
25.	Gehwege an der Dorfstraße (K 7406) in Asch	Gemeinde Blaubeuren
26.	Neubau eines Gehweges i.Z.d. L 290 in der OD Rolgenmoos	Gemeinde Horgenzell
27.	Radweg Aidelbergstraße - Robert-Bosch-Straße in Gomaringen	Gemeinde Gomaringen

28.	Ausbau des Gehweges entlang der Dietlinger Straße (K 7380) in Markbronn	Gemeinde Blaustein
29.	Fürststraße - Fahrradstraße in Tübingen	Stadt Tübingen
30.	Ausbau von Radfahrerschutzstreifen entlang der Kapellenstraße	Stadt Laupheim
31.	Neubau eines Radweges entlang der Gemeindeverbindungsstraße Baidt-Mochenwangen; BA 1	Gemeinde Baidt
32.	Erweiterung Radabstellanlage Schulzentrum Bad Waldsee	Stadt Bad Waldsee
33.	K 8002, Bau eines Rad- und Gehweges zwischen Primisweiler und Hiltensweiler	Landkreis Ravensburg
34.	Radfahrstreifen Gartenstraße in Ebingen	Stadt Albstadt
35.	Verlegung der Bahnhofstraße mit Anlage eines Radweges in Überlingen	Stadt Überlingen
36.	Fahrradstraße Goethestraße und Schutzstreifen Breitestraße in Mössingen	Stadt Mössingen
37.	Schutzstreifen Firstwaldstraße und Freibadstraße in Mössingen	Stadt Mössingen
38.	Schutzstreifen Sonnenstraße und Lautlinger Straße in Ebingen	Stadt Albstadt
39.	Veloring - Teilabschnitte 3/2 und 4/1 in Friedrichshafen	Stadt Friedrichshafen
40.	Schutzstreifen Osttangente Ebingen	Stadt Albstadt
41.	Geh- und Radweg Tailfingen-Onstmettingen	Stadt Albstadt
42.	Schutzstreifen Allee Kanton Saint-Julien und Johannes-Gutenberg-Straße in Mössingen	Stadt Mössingen
43.	Neuanlage einer Bahnquerung an der Schulstraße i.Z.d. neuen Radwegführung im Bereich Ehrenstein/Klingenstein	Stadt Blaustein

44.	Schutzstreifen mit Querungshilfe i.Z.d. L 378a OD Sondelfingen	Stadt Reutlingen
45.	Neubau eines Gehweges i.Z.d. L 249/Vorplatz Haupt- und Landesgestüt Marbach	Gemeinde Gomadingen
46.	K 7412, Geh-/ Radweg Ersingen - Kreisgrenze	Alb-Donau-Kreis
47.	K 7523, Geh-/ Radweg Achstetten Kreisgrenze	Landkreis Biberach
48.	K 8005 Bau eines Rad- und Gehweges zwischen Niederwangen und Doreite (Welbrechts)	Landkreis Ravensburg
49.	Geh- und Radweg von Ravensburg-Bavendorf nach Adelsreute	Stadt Ravensburg
50.	Anlage eines Radweges in Biberach (Wolfen-talradweg)	Stadt Biberach
51.	Bike & Ride Hauptbahnhof Tübingen	Stadt Tübingen
52.	Fahrradstation am Hauptbahnhof in Ulm	Stadt Ulm
53.	Bau einer Fahrradklein-garage am Ulmer Hauptbahnhof	Stadt Ulm
54.	Fahrradabstell-platz am Bahnhof in Ulm	Stadt Ulm
55.	Querungshilfe im Lehrer-Tal-Weg in Ulm	Stadt Ulm
56.	Anlage eines Gehweges in der OD Hausen a. A. i.Z.d. K 8241	Gemeinde Krauchen-wies
57.	K 7511 Geh- und Radweg zwischen Laubach und Edelbeuren	Landkreis Biberach
58.	K 7511 Radweg von Gomaringen nach Dußlingen	Landkreis Tübingen
59.	K 6937 Radweg Kreisgrenze gegen Göttelfingen - Einmündung in die L 360	Landkreis Tübingen
60.	K 7122 Neubau Lückenschluss Radweg Binsdorf - L 415	Zollernalb-kreis